

MAPA DO CELÓW PROJEKTOWYCH W SKALI 1:500

Jednostka ewidencyjna: 241402_1.0001 Imielin
ulica: Tadeusza Rejtana
obręb: Imielin
Id. zgłoszenia : G-GO.6640.648.2023.
Układ współrzędnych płaskich: 2000 strefa 6
Układ wysokościowy: EVRF 2007
sekcja: 6.127.31.13.2.4
sporządził: Robert Cichoń upr. zawod. nr: 17901
data opracowania: 10.05.2023 r.

LEGENDA

	zakres opracowania
	granica działek
	sieć energetyczna
	sieć gazowa
	sieć wodociągowa
	sieć telekomunikacyjna
	sieć kanalizacyjna
	sieć C.O.

41.KDD — linie i oznaczenia MPZP

UWAGA!

Granice działek ewidencyjnych zostały wniesione na podstawie mapy ewidencyjnej.

Nie badano dokładności wyznaczenia punktów granicznych

Mapa nie może służyć do projektowania budynków w odległości bliższej lub równej niż 4,00m oraz innych obiektów budowlanych w odległości bliższej lub równej 3,00m od granic nieruchomości

Poś wiadczam, że niniejszy dokument został opracowany w wyniku prac geodezyjnych i kartograficznych, których rezultaty zawiera operat techniczny, który uzyskał pozytywną weryfikację. Jednocześnie nie informuję, że jestem świadomy odpowiedzialności karnej za złe omówienie faktów.

Identyfikator zgł. oszenia pracy geodezyjnej	G-GO.6640.648.2023
Organ st. uż. by geodezyjnej, który otrzymał zgł. oszenie	STAROSTA POWIATU BIERUŃSKO-LĘDZIŃSKIEGO
Wykonawca prac geodezyjnych	USŁUGI GEODEZYJNE ROBERT CICHONI ul. Śląska 1/5 41-600 Świętochłowice
Numer oraz data sporządzenia dokumentu zawierającego wynik pozytywnej weryfikacji	Protokół weryfikacji nr G-GO.6640.648.2023_22277
Imię i nazwisko oraz numer uprawnień zawodowych kierownika prac	Robert Cichoń 17901

LEGENDA

- jezdnia z kostki szarej gr. 8 cm
- poszerzenie z kostki czerwonej gr. 8 cm
- zjazd do posesji z kostki szarej gr. 8 cm
- pobocze z frezu
- krawężnik betonowy 15x30x100, 15x22x100
- ściek drogowy szer 20 cm z kostki betonowej szarej
- projektowane ogrodzenie panelowe
- projektowany murk oporowy

Pracownia projektowa:



HEBEKO Artur Budzisz
ul.3go maja 72s 41-400 Myskowice
tel.503-095-878 hebeko@op.pl
hebeko.pl

Inwestor:

Gmina Imielin
ul.Imielińska 81a
41-407 Imielin

Temat opracowania:

Przebudowa ul.Rejtana w Imielinie

PROJEKT Architektoniczno-budowlany

Imię, nazwisko, spec, nr. upr.

Podpis:

Projektant

mgr inż. Artur Budzisz
upr. projektowe w specjalności inżynierii drogowej bez ograniczeń.
upr. nr. SLK/8640/PBD/19

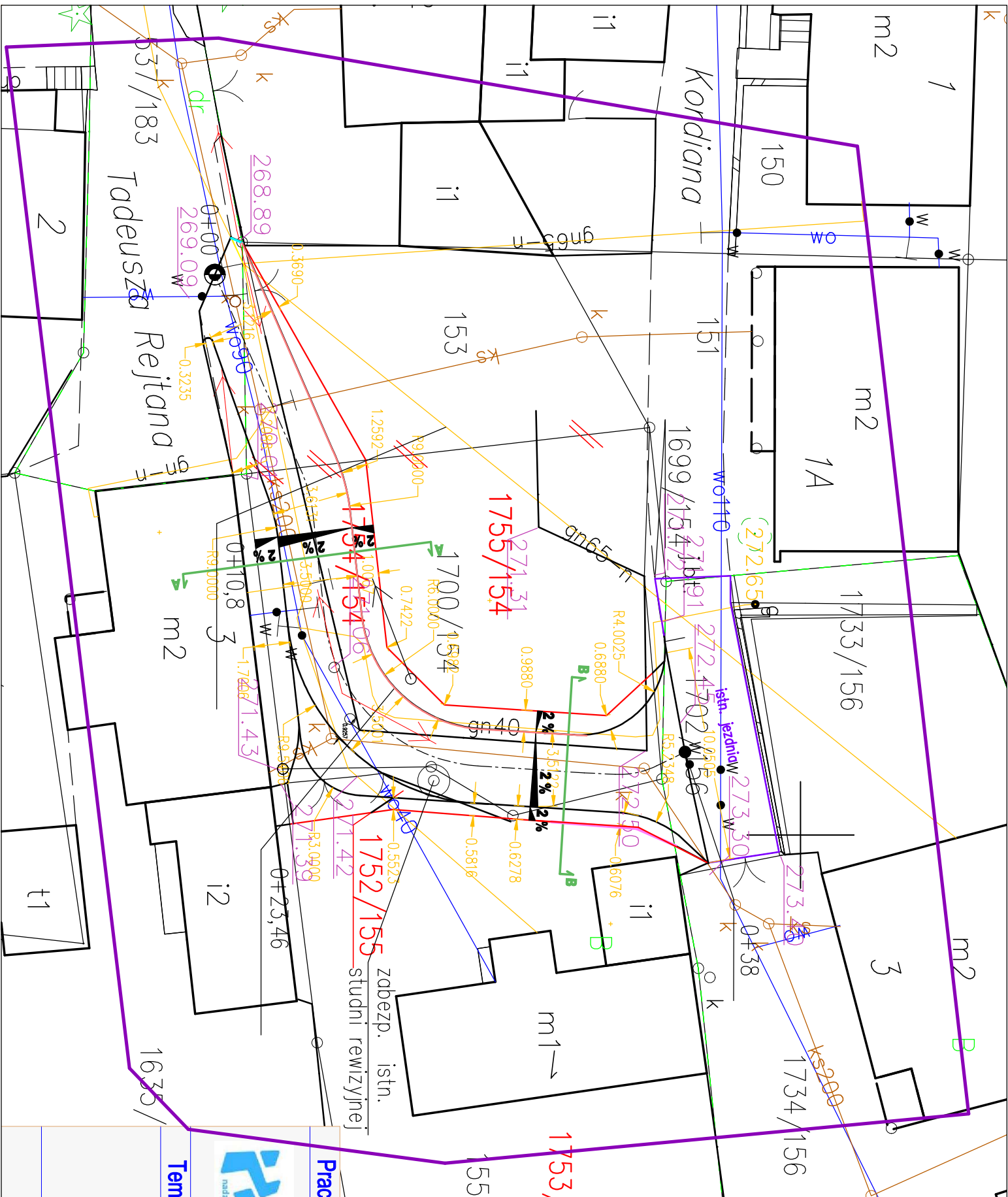
Sprawdzający

mgr inż. Tomasz Świdorski
upr. projektowe w specjalności inżynierii drogowej bez ograniczeń.
upr. nr. SLK/5195/POOD/13

Temat rysunku:

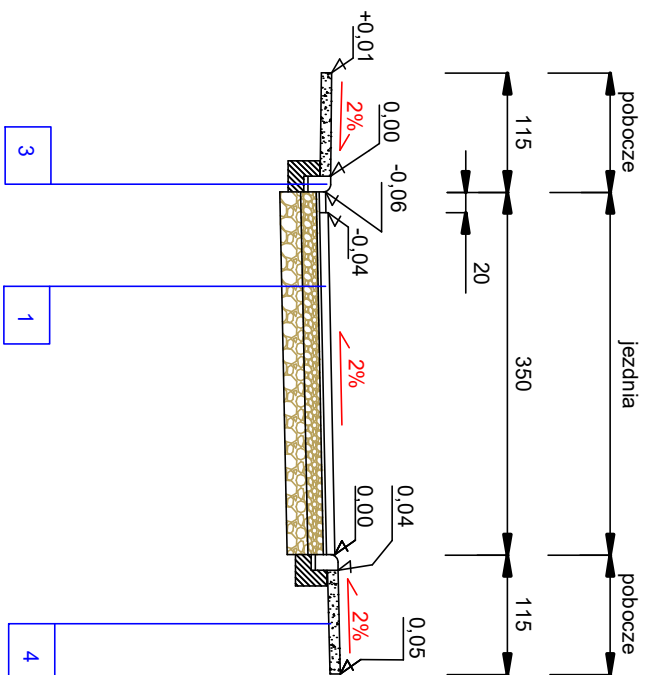
KONCEPCJA
ZAGOSPODAROWANIA

1:500	11.04.23	nr. rys.
skala	data	



PRZEKRÓJ KONSTRUKCYJNY

A - A



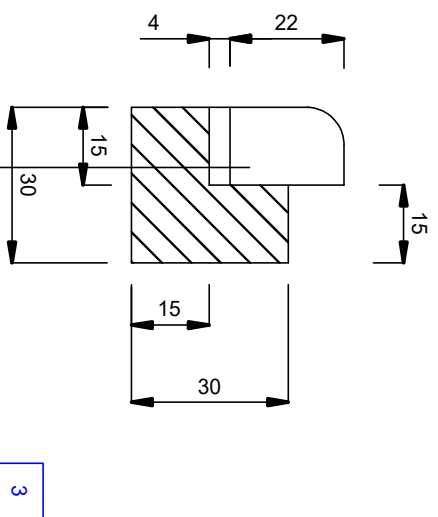
Kategoria ruchu - KR 2

1	Nawierzchnia z kostki betonowej gr. 8cm szara	8 cm
	Podsyпка cem.-piaskowa	3 cm
	Podbudowa z mieszanki dolomitowej frakcji 0/3,1,5 mm	15 cm
	Podbudowa z mieszanki dolomitowej frakcji 0/6,3mm	17 cm
	Grunt rodzimy	G1
	RAZEM	43 cm


E2>=80 MPa

4	Nawierzchnia pobocza z frezu (destruk)	10 cm
	Grunt rodzimy	

E2>=80 MPa

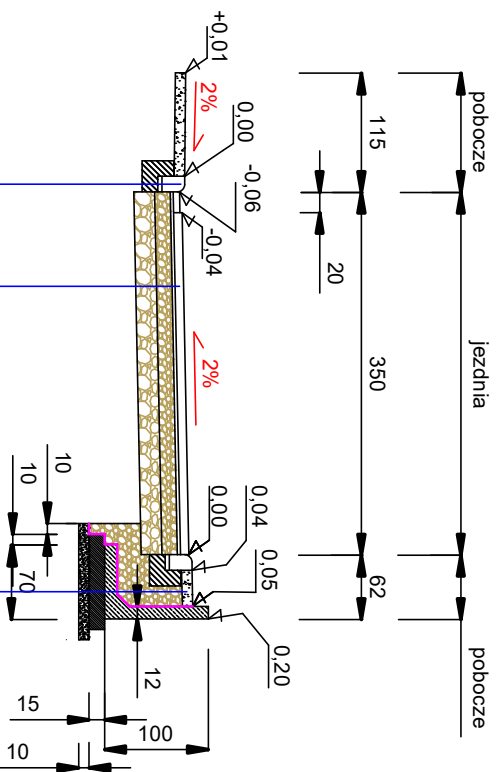


3	Krawężnik betonowy	15/22/100 cm
	Podsyпка cem.-piask. gr.4 cm	
	Ława betonowa z oporem	C12/15 gr. 15 cm

Pracownia projektowa:		Investor:	
 HEBEKO Artur Budzisz ul.30p. meła 72s.41-400 Miejskiwice tel.503-405-876 hebeko@op.pl hebeko.pl		Gmina Imielin ul.Imielińska 81 41-407 Imielin	
Temat opracowania:			
Przebudowa ul.Rejtana w Imielinie			
Imię, nazwisko, spec. nr. upr.:		Podpis:	
mgr inż. Artur Budzisz			
Projektant			
mgr inż. Tomasz Świderski			
Sprawdzający			
Temat rysunku: PRZEKRÓJ KONSTRUKCYJNY A-A			
Temat rysunku:		1:500	nr. rys.
		skala	data

PRZEKRÓJ KONSTRUKCYJNY

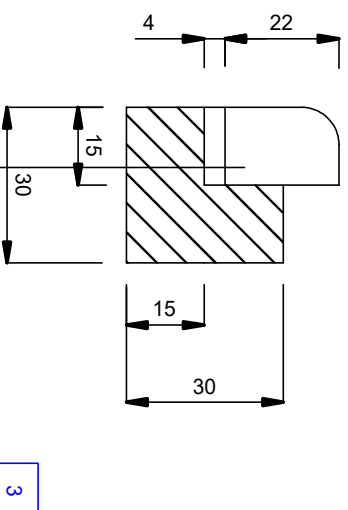
B - B




Kategoria ruchu - KR 2

1	Nawierzchnia z kostki betonowej gr. 8cm szara	8 cm	
	Podsyпка cem.-piaskowa	3 cm	
	Podbudowa z mieszanki dolomitowej frakcji 0/3,1,5 mm	15 cm	
	Podbudowa z mieszanki dolomitowej frakcji 0/6,3mm	17 cm	
	Grunt rodzimy	G1	
	RAZEM	43 cm	
			E2>=80 MPa

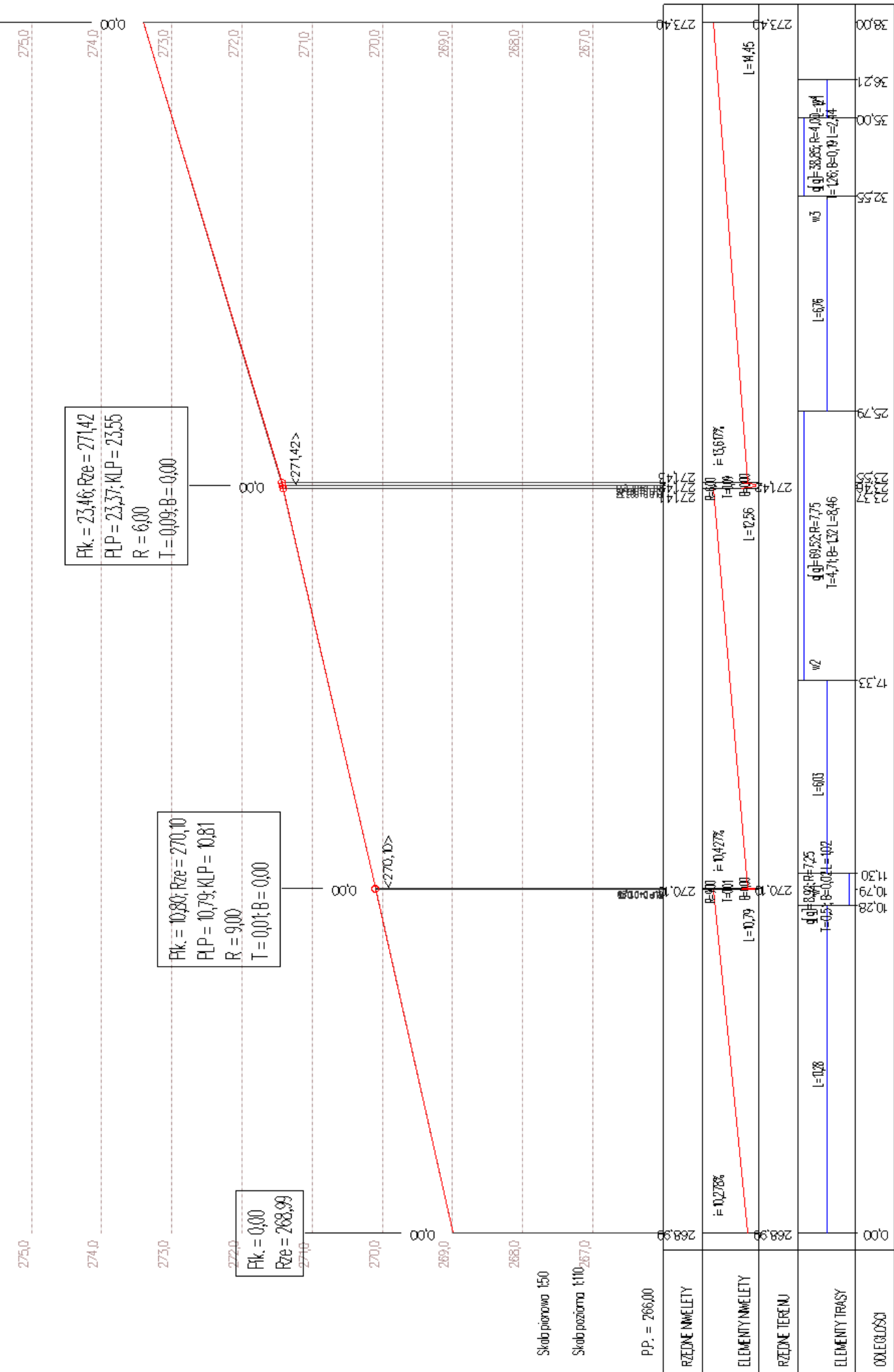
2	Nawierzchnia pobocza z frezu (destrukti)	10 cm	
	Obsyпка z mieszanki dolomitowej frakcji 0/3,1,5 mm		
	geowłóknina		
	stopa L-ki	12 cm	
	mieszanka betonowa polsucha	15 cm	
	Poduszka piaskowa	10 cm	
	Grunt rodzimy	G1	
			E2>=80 MPa



3	Krawężnik betonowy	15/22/100 cm
	Podsyпка cem.-piask. gr.4 cm	
	Ława betonowa z oporem C12/15 gr. 15 cm	

Pracownia projektowa:		Inwestor:	
 HEBEKO ul.300 miala 72a 41-400 Myszkowice tel.503-405-876 hebeko@op.pl hebeko.pl		Gmina Imielin ul.Imielajska 81 41-407 Imielin	
Temat opracowania: Przebudowa ul.Rejtana w Imielinie			
Imię, nazwisko, spec. nr. upr.:		Podpis:	
mgr inż. Artur Budzisz			
mgr inż. Tomasz Świderski upr. projektowe w specjalności Izynierii drogowej bez ograniczeń. upr. nr. SLK06040/PB/D/19			
Sprawdzający			
Temat rysunku: PRZEKRÓJ KONSTRUKCYJNY			
1:500		skala	
		data	
		nr. rys.	

Flk. = 38,00
Rze = 273,40



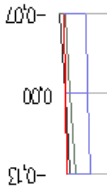
Flk. = 23,46; Rze = 271,42
PLP = 23,37; KLP = 23,55
R = 6,00
T = 0,09; B = 0,00

Flk. = 10,80; Rze = 270,10
PLP = 10,79; KLP = 10,81
R = 9,00
T = 0,01; B = 0,00

Flk. = 0,00
Rze = 268,99

RZĘDNE ANNELETY	273,40	271,42	270,10	268,99
ELEMENTY ANNELETY				
RZĘDNE TERENU	273,40	271,42	270,10	268,99
ELEMENTY TRASY				
ODLEGŁOŚCI	36,21	32,55	17,33	10,28

Plk = 0+000,00
Skala 1:100/100
Nr PP = 1



P.P. = 265,00

RZĘDNE PROJ.	0,00	1,50	3,00
RZĘDNE POOB.	268,53	268,56	268,59
RZĘDNE KONS.	268,53	268,56	268,59
RZĘDNE TEREN	268,89	268,99	269,09
ODLEGŁOŚCI	0,00	1,50	3,00

Plk = 0+010,80
Skala 1:100/100
Nr PP = 2



P.P. = 267,00

RZĘDNE PROJ.	0,00	1,75	3,50
RZĘDNE POOB.	268,53	268,56	268,59
RZĘDNE KONS.	268,53	268,56	268,59
RZĘDNE TEREN	268,96	269,70	269,73
ODLEGŁOŚCI	0,00	1,75	3,50

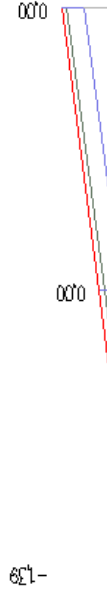
Plk = 0+023,46
Skala 1:100/100
Nr PP = 3



P.P. = 268,00

RZĘDNE PROJ.	0,00	1,75	3,50	5,50	7,60
RZĘDNE POOB.	270,96	270,99	271,02	271,06	271,07
RZĘDNE KONS.	270,96	270,99	271,02	271,06	271,07
RZĘDNE TEREN	271,42	271,42	271,42	271,40	271,40
ODLEGŁOŚCI	0,00	1,75	3,50	5,50	7,60

Plk = 0+038,00
Skala 1:100/100
Nr PP = 4



P.P. = 268,00

RZĘDNE PROJ.	0,00	5,28	10,56
RZĘDNE POOB.	271,48	272,17	272,87
RZĘDNE KONS.	271,48	272,17	272,87
RZĘDNE TEREN	271,91	272,60	273,30
ODLEGŁOŚCI	0,00	5,28	10,56

Daszek na słupek

Panel ogrodzeniowy

Obejmy montażowe

Słupek montażowy

Płyta betonowa

Łącznik betonowy

Fundament betonowy

